

Schwäbischer Albverein OG Melchingen

Bergtour vom 6. - 7. Juli 2024 Lechtaler Alpen

Unsere Bergtour führt dieses Jahr ins Lechtal. Dabei gibt es diesmal zwei Alternativen. Zum einen besteht die Möglichkeit eine Bergtour mit Übernachtung auf dem Kaiserjoch Haus zu machen. Alternativ kann man auch in einem Gasthof in Steeg übernachten und zwei Tageswanderungen unternehmen. Abfahrt in Melchingen ist um 5 Uhr, die Rückkunft am Sonntagabend gegen 20.00 Uhr

Möglichkeit 1: Bergtour


Samstag:

Start in Kaisers und Aufstieg durch das Almajurtal zur Leutkircher Hütte (ca 4:30h). Nach einer kurzen Rast geht es weiter auf dem Lechtaler Höhenweg zum Kaiserjoch Haus.

 Gehzeit: 6:30 Stunden ↑ Aufstieg: 1120 hm ↓ Abstieg: 360 hm Länge: 14 km

Sonntag:

Vom Kaiserjoch Haus geht es durch die Kridlonscharte und weiter über das Kälberlahmzugjoch in Richtung Frederic-Simms-Hütte (ca. 5h). Auf der Hütte machen wir eine Rast bevor wir dann über das Sulzltal nach Stockach absteigen (ca. 2:30 h).

 Gehzeit: 7:30 Stunden ↑ Aufstieg: 860 hm ↓ Abstieg: 1920 hm Länge: 16 km

Da es bei dieser Tour seilversicherte Passagen gibt, ist Schwindelfreiheit und Trittsicherheit erforderlich!

Alternativ kann man am Samstag von Kaisers mit Gruppe 2 direkt aufs Kaiserjochhaus aufsteigen (3:30 h), mit leichtem Gepäck zwei Gipfel (Grießkopf, Malatschkopf) besteigen (2:30 h) und am Sonntag über die Leutkircher Hütte und das Almajurtal nach Kaisers absteigen (5:30 h).

Die Teilnehmerzahl für die Hüttentour ist auf 30 Personen begrenzt. Platzvergabe nach Überweisungseingang.






Möglichkeit 2: Tageswanderungen mit Übernachtung in Steeg


Samstag:

Gemeinsamer Start in Kaisers und Aufstieg durch das Kaiserbachtal zum Kaiserjoch Haus (ca. 3:30h). Möglichkeit zur Besteigung des Grießkopfs. Nach einer kurzen Rast geht es wieder zurück zur Kaiseralpe. Busshuttle nach Steeg.

 Gehzeit: 6 Stunden ↑ Aufstieg: 850 hm ↓ Abstieg: 850 hm Länge: 14 km

Sonntag:

Von Steeg aus geht es über den Hager Höhenweg nach Holzgau und danach weiter über die Holzgauer Hängebrücke zum Simms – Wasserfall. Im Cafe Uta besteht die Möglichkeit zur Einkehr bevor es über Holzgau entlang des Lechwegs zurück nach Steeg geht.

 Gehzeit: 5 Stunden ↑ Aufstieg: 550 hm ↓ Abstieg: 550 hm Länge: 16 km

Die Anmeldung erfolgt durch Überweisung der Buskosten (Dies sind zugleich die Stornokosten):

AV-Mitglieder: Erwachsene 35 € / Kinder bis 16 Jahre 15 €

Nichtmitglieder: Erwachsene 45 € / Kinder bis 16 Jahre 20 €

auf folgendes Konto:

Schwäbischer Albverein Melchingen IBAN: DE 75 6416 3225 0115 1160 10

Bitte bei Verwendungszweck Personenzahl und Stichwort "Hütte" oder "Gasthof" angeben.

Anmeldeschluss ist der 05.05.2024

Zusätzliche Kosten:

Übernachtung Kaiserjoch Haus (DAV Mitglieder 15 €, Nichtmitglieder 26 €) + Verpflegung (HP)

Übernachtung im Landhaus Moosbrugger inklusive Frühstück 82,-- € pro Person im Doppelzimmer (im Dreibett- oder Vierbettzimmer 70,-- €)

Bei Fragen gerne melden bei Alexandra Bitzer (07126/921678) oder Josef Schneider (07126/92284).